


山西省自然资源厅

关于开展“山西省河东煤田蒲县明珠二号煤炭普查区”自然资源确权登记的公告

(首次登记)

根据《自然资源部 财政部 生态环境部 水利部 国家林业和草原局关于印发〈自然资源统一确权登记暂行办法〉的通知》(自然资发〔2019〕116号)的规定，经初步审核，拟以山西省河东煤田蒲县明珠二号煤炭普查区为自然资源登记单元予以登记，现予公告，公告期为2025年12月2日-2025年12月22日。

登记单元名称	山西省河东煤田蒲县明珠二号煤炭普查区		登记单元号	141000290000030	
空间范围 (坐落、四至描述)	坐落于山西省临汾市大宁县、蒲县、吉县。北至蒲县山中乡川南岭村、金定村；东至蒲县蒲城镇刁口村；南至吉县屯里镇五龙宫村，山西省吕梁山国有林管理局屯里林场；西至山西省吕梁山国有林管理局屯里林场。				
登记单元总面积 (公顷)	24703.29		储量估算范围面积 (公顷)	24703.29	
国家所有自然资源权属状况	所有权人	全民	自然资源自然状况	主要自然资源类型	单一矿产煤炭
	所有者职责履行主体	自然资源部			
	所有者职责代理履行主体	山西省人民政府		其他类型	

如有异议，请在公告期内向山西省自然资源厅递交书面异议材料及其证明材料  
地 址：太原市万柏林区望景路3号  
联系电话：0351-6164284  
附 件：自然资源登记单元附图(扫二维码查看)





山西省自然资源厅

关于开展“山西省河东煤田乡宁矿区乡宁县谭坪勘查区”自然资源确权登记的公告  
(首次登记)

根据《自然资源部 财政部 生态环境部 水利部 国家林业和草原局关于印发〈自然资源统一确权登记暂行办法〉的通知》(自然资发〔2019〕116号)的规定,经初步审核,拟以山西省河东煤田乡宁矿区乡宁县谭坪勘查区为自然资源登记单元予以登记,现予公告,公告期为2025年12月2日-2025年12月22日。

登记单元名称	山西省河东煤田乡宁矿区乡宁县谭坪勘查区		登记单元号	141000290000033	
空间范围 (坐落、四至描述)	坐落于山西省临汾市乡宁县、吉县。北至吉县柏山寺乡南耀村、耀角村、官庄村，中剝乡南光村，乡宁县枣岭乡神底村，昌宁镇下宽村；东至乡宁县昌宁镇下宽村，枣岭乡、神底村、大坪村；南至乡宁县枣岭乡湾里村；西至吉县柏山寺乡南耀村、黑秀村，乡宁县枣岭乡掷沙村、临河村、湾里村。				
登记单元总面积 (公顷)	7931.38		储量估算范围面积 (公顷)	7930.66	
国家所有自然资源权属状况	所有权人	全民	自然资源自然状况	主要自然资源类型	单一矿产煤炭
	所有者职责履行主体	自然资源部		其他类型	/
	所有者职责代理履行主体	山西省人民政府			

如有异议,请在公告期内向山西省自然资源厅递交书面异议材料及其证明材料  
地 址: 太原市万柏林区望景路3号  
联系电话: 0351-6164284  
附 件: 自然资源登记单元附图(扫二维码查看)





山西省自然资源厅

关于开展“山西省河东煤田乡宁县马泉西煤炭区”自然资源确权登记的公告

(首次登记)

根据《自然资源部 财政部 生态环境部 水利部 国家林业和草原局关于印发〈自然资源统一确权登记暂行办法〉的通知》(自然资发〔2019〕116号)的规定，经初步审核，拟以山西省河东煤田乡宁县马泉西煤炭区为自然资源登记单元予以登记，现予公告，公告期为2025年12月2日-2025年12月22日。

登记单元名称	山西省河东煤田乡宁县马泉西煤炭区		登记单元号	141000290000032	
空间范围 (坐落、四至描述)	坐落于山西省临汾市吉县、乡宁县。北至山西省吕梁山国有林管理局屯里林场；东至山西省吕梁山国有林管理局屯里林场；南至乡宁县管头镇石窑村、长镇村、管头林场；西至乡宁县管头镇管头林场。				
登记单元总面积 (公顷)	2221.58		储量估算范围面积 (公顷)	2221.58	
国家所有自然资源权属状况	所有权人	全民	自然资源自然状况	主要自然资源类型	单一矿产煤炭
	所有者职责履行主体	自然资源部			
	所有者职责代理履行主体	山西省人民政府		其他类型	/

如有异议，请在公告期内向山西省自然资源厅递交书面异议材料及其证明材料  
地 址：太原市万柏林区望景路3号  
联系电话：0351-6164284  
附 件：自然资源登记单元附图(扫二维码查看)






# 山西省自然资源厅

## 关于开展“山西省河东煤田乡宁县新星煤炭勘查区”自然资源确权登记的公告 (首次登记)

根据《自然资源部 财政部 生态环境部 水利部 国家林业和草原局关于印发〈自然资源统一确权登记暂行办法〉的通知》(自然资发〔2019〕116号)的规定,经初步审核,拟以山西省河东煤田乡宁县新星煤炭勘查区为自然资源登记单元予以登记,现予公告,公告期为2025年12月2日-2025年12月22日。

登记单元名称	山西省河东煤田乡宁县新星煤炭 勘查区		登记单元号	141000290000008	
空间范围 (坐落、四至描述)	坐落于山西省临汾市吉县、乡宁县。北至吉县国营红旗林场、山西省吕梁山国有林管理局屯里林场，乡宁县管头镇管头林场；东至乡宁县管头镇管头林场；南至乡宁县管头镇樊家坪村；西至乡宁县管头镇樊家坪村、管头林场，吉县国营红旗林场。				
登记单元总面积 (公顷)	2797.54		储量估算范围面积 (公顷)	2797.54	
国家所有自然 资源权属状况	所有权人	全民	自然资源自然状况	主要自然 资源类型	单一矿产煤炭
	所有者职责 履行主体	自然资源部			
	所有者职责 代理履行主体	山西省人民政府		其他类型	

如有异议,请在公告期内向山西省自然资源厅递交书面异议材料及其证明材料

地 址:太原市万柏林区望景路3号

联系电话:0351-6164284

附 件:自然资源登记单元附图(扫二维码查看)






山西省自然资源厅

关于开展“山西省霍州矿区洪洞县乔家湾井田”自然资源确权登记的公告

(首次登记)

根据《自然资源部 财政部 生态环境部 水利部 国家林业和草原局关于印发〈自然资源统一确权登记暂行办法〉的通知》(自然资发〔2019〕116号)的规定，经初步审核，拟以山西省霍州矿区洪洞县乔家湾井田为自然资源登记单元予以登记，现予公告，公告期为2025年12月2日-2025年12月22日。

登记单元名称	山西省霍州矿区洪洞县乔家湾井田		登记单元号	141000290000018	
空间范围 (坐落、四至描述)	坐落于山西省临汾市蒲县、洪洞县、尧都区。北至蒲县太林乡太林村，洪洞县山头乡笔家庄村；东至洪洞县山头乡曲树腰村；南至洪洞县左木乡王家坪村；西至蒲县乔家湾乡尚店村，尧都区一平垣乡核桃凹村。				
登记单元总面积 (公顷)	9637.16		储量估算范围面积 (公顷)	5972.66	
国家所有自然资源权属状况	所有权人	全民	自然资源自然状况	主要自然资源类型	单一矿产煤炭
	所有者职责履行主体	自然资源部			
	所有者职责代理履行主体	山西省人民政府		其他类型	

如有异议，请在公告期内向山西省自然资源厅递交书面异议材料及其证明材料  
地 址：太原市万柏林区望景路3号  
联系电话：0351-6164284  
附 件：自然资源登记单元附图(扫二维码查看)






山西省自然资源厅

关于开展“山西省霍州矿区蒲县乔家湾井田”自然资源确权登记的公告

(首次登记)

根据《自然资源部 财政部 生态环境部 水利部 国家林业和草原局关于印发〈自然资源统一确权登记暂行办法〉的通知》(自然资发〔2019〕116号)的规定，经初步审核，拟以山西省霍州矿区蒲县乔家湾井田为自然资源登记单元予以登记，现予公告，公告期为2025年12月2日-2025年12月22日。

登记单元名称	山西省霍州矿区蒲县乔家湾井田		登记单元号	141000290000005	
空间范围 (坐落、四至描述)	坐落于山西省临汾市蒲县、洪洞县、尧都区。北至蒲县太林乡河底村；东至蒲县乔家湾乡井上村，洪洞县山头乡曲家岑村、山头乡蒲县飞地；南至尧都区枕头乡仪上村；西至蒲县黑龙关镇黄家庄村。				
登记单元总面积 (公顷)	19653.22		储量估算范围面积 (公顷)	18189.11	
国家所有自然资源权属状况	所有权人	全民	自然资源自然状况	主要自然资源类型	单一矿产煤炭
	所有者职责履行主体	自然资源部			
	所有者职责代理履行主体	山西省人民政府		其他类型	

如有异议，请在公告期内向山西省自然资源厅递交书面异议材料及其证明材料

地 址：太原市万柏林区望景路3号

联系电话：0351-6164284

附 件：自然资源登记单元附图(扫二维码查看)





山西省自然资源厅

关于开展“山西省霍州矿区曲沃县杨谈普查区”自然资源确权登记的公告

(首次登记)

根据《自然资源部 财政部 生态环境部 水利部 国家林业和草原局关于印发〈自然资源统一确权登记暂行办法〉的通知》(自然资发〔2019〕116号)的规定,经初步审核,拟以山西省霍州矿区曲沃县杨谈普查区为自然资源登记单元予以登记,现予公告,公告期为2025年12月2日-2025年12月22日。

登记单元名称	山西省霍州矿区曲沃县杨谈普查区		登记单元号	141000290000050	
空间范围 (坐落、四至描述)	坐落于山西省临汾市曲沃县、翼城县。北至曲沃县里村镇新城村、石滩村，杨谈乡石桥堡村、辛庄村、麦沟村、义合庄村、八顷村、万户村、上营村；东至曲沃县杨谈乡上营村，翼城县里砦镇西午寄村、北石村；南至曲沃县高显镇高汾村、高显村、西白集村、段家村、常家村、北白集村、郑村；西至曲沃县高显镇高汾村、高显村。				
登记单元总面积 (公顷)	9635.92		储量估算范围面积 (公顷)	9635.92	
国家所有自然资源权属状况	所有权人	全民	自然资源自然状况	主要自然资源类型	单一矿产煤炭
	所有者职责履行主体	自然资源部			
	所有者职责代理履行主体	山西省人民政府		其他类型	/

如有异议,请在公告期内向山西省自然资源厅递交书面异议材料及其证明材料

地 址:太原市万柏林区望景路3号

联系电话:0351-6164284

附 件:自然资源登记单元附图(扫二维码查看)






山西省自然资源厅

关于开展“山西省乡宁矿区吉县柏山寺煤炭勘查区”自然资源确权登记的公告

(首次登记)

根据《自然资源部 财政部 生态环境部 水利部 国家林业和草原局关于印发〈自然资源统一确权登记暂行办法〉的通知》(自然资发〔2019〕116号)的规定，经初步审核，拟以山西省乡宁矿区吉县柏山寺煤炭勘查区为自然资源登记单元予以登记，现予公告，公告期为2025年12月2日-2025年12月22日。

登记单元名称	山西省乡宁矿区吉县柏山寺煤炭 勘查区		登记单元号	141000290000034	
空间范围 (坐落、四至描述)	坐落于山西省临汾市吉县、乡宁县。北至吉县吉昌镇林雨村、兰古庄村、桥南社区，中垛乡永固村、马连滩村；东至吉县中垛乡马连滩村；南至吉县柏山寺乡耀角村、官庄村，中垛乡南光村，乡宁县枣岭乡神底村，昌宁镇下宽村；西至吉县柏山寺乡耀角村、官庄村、大庄村、白米村。				
登记单元总面积 (公顷)	11754.17		储量估算范围面积 (公顷)	11754.17	
国家所有自然 资源权属状况	所有权人	全民	自然资源自然状况	主要自然 资源类型	单一矿产煤炭
	所有者职责 履行主体	自然资源部			
	所有者职责 代理履行主体	山西省人民政府		其他类型	

如有异议，请在公告期内向山西省自然资源厅递交书面异议材料及其证明材料

地 址：太原市万柏林区望景路3号

联系电话：0351-6164284

附 件：自然资源登记单元附图(扫二维码查看)






# 山西省自然资源厅

## 关于开展“山西省乡宁矿区乡宁县台头（神角）煤炭勘探区”自然资源确权登记的公告 （首次登记）

根据《自然资源部 财政部 生态环境部 水利部 国家林业和草原局关于印发〈自然资源统一确权登记暂行办法〉的通知》（自然资发〔2019〕116号）的规定，经初步审核，拟以山西省乡宁矿区乡宁县台头（神角）煤炭勘探区为自然资源登记单元予以登记，现予公告，公告期为2025年12月2日-2025年12月22日。

登记单元名称	山西省乡宁矿区乡宁县台头（神角）煤炭勘探区		登记单元号	141000290000009	
空间范围 (坐落、四至描述)	坐落于山西省临汾市乡宁县、吉县、尧都区。北至乡宁县台头镇神角村,尧都区枕头乡交口村,山西省吕梁山国有林管理局屯里林场；东至乡宁县台头镇李子坪村；南至乡宁县管头镇燕家河村；西至乡宁县管头镇石窑村。				
登记单元总面积 (公顷)	3613.78		储量估算范围面积 (公顷)	3613.78	
国家所有自然资源权属状况	所有权人	全民	自然资源自然状况	主要自然资源类型	单一矿产煤炭
	所有者职责履行主体	自然资源部			
	所有者职责代理履行主体	山西省人民政府		其他类型	

如有异议，请在公告期内向山西省自然资源厅递交书面异议材料及其证明材料

地 址：太原市万柏林区望景路3号

联系电话：0351-6164284

附 件：自然资源登记单元附图(扫二维码查看)





# 山西省自然资源厅

## 关于开展“山西省乡宁矿区乡宁县赵家湾煤炭区”自然资源确权登记的公告 (首次登记)

根据《自然资源部 财政部 生态环境部 水利部 国家林业和草原局关于印发〈自然资源统一确权登记暂行办法〉的通知》(自然资发〔2019〕116号)的规定,经初步审核,拟以山西省乡宁矿区乡宁县赵家湾煤炭区为自然资源登记单元予以登记,现予公告,公告期为2025年12月2日-2025年12月22日。

登记单元名称	山西省乡宁矿区乡宁县赵家湾煤炭区		登记单元号	141029290000003	
空间范围 (坐落、四至描述)	坐落于山西省临汾市乡宁县昌宁镇、管头镇、尉庄乡、西交口乡。北至管头镇胡村；东至管头镇东团村；南至西交口乡敖顶村、西坡头村，尉庄乡会界头村；西至昌宁镇张马村。				
登记单元总面积 (公顷)	10568.69		储量估算范围面积 (公顷)	10568.69	
国家所有自然资源权属状况	所有权人	全民	自然资源自然状况	主要自然资源类型	单一矿产煤炭
	所有者职责履行主体	自然资源部			
	所有者职责代理履行主体	山西省人民政府		其他类型	/

如有异议,请在公告期内向山西省自然资源厅递交书面异议材料及其证明材料

地 址:太原市万柏林区望景路3号

联系电话:0351-6164284

附 件:自然资源登记单元附图(扫二维码查看)






山西省自然资源厅

关于开展“山西省乡宁矿区尧都区台头(神角井田)煤炭区”自然资源确权登记的公告  
(首次登记)

根据《自然资源部 财政部 生态环境部 水利部 国家林业和草原局关于印发<自然资源统一确权登记暂行办法>的通知》(自然资发〔2019〕116号)的规定,经初步审核,拟以山西省乡宁矿区尧都区台头(神角井田)煤炭区为自然资源登记单元予以登记,现予公告,公告期为2025年12月2日-2025年12月22日。

登记单元名称	山西省乡宁矿区尧都区台头 (神角井田)煤炭区		登记单元号	141000290000025	
空间范围 (坐落、四至描述)	坐落于山西省临汾市乡宁县、吉县、尧都区。北至尧都区枕头乡拾亩村；东至尧都区枕头乡三交村；南至尧都区枕头乡交口村；西至乡宁县台头镇神角村，山西省吕梁山国有林管理局屯里林场。				
登记单元总面积 (公顷)	1573.07		储量估算范围面积 (公顷)	1565.95	
国家所有自然 资源权属状况	所有权人	全民	自然资源自然状况	主要自然 资源类型	单一矿产煤炭
	所有者职责 履行主体	自然资源部			
	所有者职责 代理履行主体	山西省人民政府		其他类型	

如有异议,请在公告期内向山西省自然资源厅递交书面异议材料及其证明材料  
地 址:太原市万柏林区望景路3号  
联系电话:0351-6164284  
附 件:自然资源登记单元附图(扫二维码查看)






山西省自然资源厅

关于开展“山西省襄汾县景毛勘查煤炭区”自然资源确权登记的公告

(首次登记)

根据《自然资源部 财政部 生态环境部 水利部 国家林业和草原局关于印发〈自然资源统一确权登记暂行办法〉的通知》(自然资发〔2019〕116号)的规定,经初步审核,拟以山西省襄汾县景毛勘查煤炭区为自然资源登记单元予以登记,现予公告,公告期为2025年12月2日-2025年12月22日。

登记单元名称	山西省襄汾县景毛勘查煤炭区		登记单元号	141023290000002	
空间范围 (坐落、四至描述)	坐落于山西省临汾市襄汾县新城镇、南贾镇、古城镇、景毛乡、南辛店乡。北至古城镇东关村，南辛店乡福寿村、无姨村、中陈村、北靳村；东至南辛店乡北靳村、大陈村，新城镇湖李村、刘村、城区；南至新城镇城区、南柴寺村，南贾镇荀董村、大张村，景毛乡南高村、柴王村、北小张村；西至景毛乡北小张村、柴王村、申村、董村，古城镇东街村、张村、杜村、京安村、东关村。				
登记单元总面积 (公顷)	5912.99		储量估算范围面积 (公顷)	5912.99	
国家所有自然资源权属状况	所有权人	全民	自然资源自然状况	主要自然资源类型	单一矿产煤炭
	所有者职责履行主体	自然资源部			
	所有者职责代理履行主体	山西省人民政府		其他类型	<div></div> /

如有异议,请在公告期内向山西省自然资源厅递交书面异议材料及其证明材料

地 址:太原市万柏林区望景路3号

联系电话:0351-6164284

附 件:自然资源登记单元附图(扫二维码查看)





山西省自然资源厅

关于开展“山西省霍州矿区襄汾县襄汾普查区”自然资源确权登记的公告

(首次登记)

根据《自然资源部 财政部 生态环境部 水利部 国家林业和草原局关于印发〈自然资源统一确权登记暂行办法〉的通知》(自然资发〔2019〕116号)的规定,经初步审核,拟以山西省霍州矿区襄汾县襄汾普查区为自然资源登记单元予以登记,现予公告,公告期为2025年12月2日-2025年12月22日。

登记单元名称	山西省霍州矿区襄汾县襄汾普查区		登记单元号	141000290000022	
空间范围 (坐落、四至描述)	坐落于山西省临汾市侯马市、曲沃县、襄汾县。北至襄汾县新城镇柴村；东至曲沃县高显镇郑村；南至曲沃县乐昌镇西张寨村；西至襄汾县西贾乡安咸坪村。				
登记单元总面积 (公顷)	14883.48		储量估算范围面积 (公顷)	14883.48	
国家所有自然资源权属状况	所有权人	全民	自然资源自然状况	主要自然资源类型	单一矿产煤炭
	所有者职责履行主体	自然资源部			
	所有者职责代理履行主体	山西省人民政府		其他类型	/

如有异议,请在公告期内向山西省自然资源厅递交书面异议材料及其证明材料

地 址:太原市万柏林区望景路3号

联系电话:0351-6164284

附 件:自然资源登记单元附图(扫二维码查看)





山西省自然资源厅

关于开展“山西省晋城矿区沁水县王寨普查区”自然资源确权登记的公告

(首次登记)

根据《自然资源部 财政部 生态环境部 水利部 国家林业和草原局关于印发〈自然资源统一确权登记暂行办法〉的通知》(自然资发〔2019〕116号)的规定，经初步审核，拟以山西省晋城矿区沁水县王寨普查区为自然资源登记单元予以登记，现予公告，公告期为2025年12月2日-2025年12月22日。

登记单元名称	山西省晋城矿区沁水县王寨普查区		登记单元号	140000290000030	
空间范围 (坐落、四至描述)	坐落于山西省晋城市沁水县，临汾市翼城县、浮山县。北至临汾市翼城县浇底乡青城村，浮山县米家垣乡佐家沟村，樊村河乡卫村，寨圪塔乡西里村、范村、榆社村、土岭村、张村，晋城市沁水县郑庄镇杨家河村、王峪村、北湾村；东至晋城市沁水县郑庄镇北湾村、王必村、西良村；南至晋城市沁水县龙港镇新城社区、小岭村、柿元村；西至临汾市翼城县隆化镇黄家铺村、李家垣村、中王村、辽寨河村，浇底乡石村、金谷垛村、青城村。				
登记单元总面积 (公顷)	31585.73		储量估算范围面积 (公顷)	31585.73	
国家所有自然资源权属状况	所有权人	全民	自然资源自然状况	主要自然资源类型	单一矿产煤炭
	所有者职责履行主体	自然资源部			
	所有者职责代理履行主体	山西省人民政府		其他类型	/

如有异议，请在公告期内向山西省自然资源厅递交书面异议材料及其证明材料  
地 址：太原市万柏林区望景路3号  
联系电话：0351-6164284  
附 件：自然资源登记单元附图(扫二维码查看)





山西省自然资源厅

关于开展“山西省绛县芦家坪铜矿勘查区”自然资源确权登记的公告

(首次登记)

根据《自然资源部 财政部 生态环境部 水利部 国家林业和草原局关于印发<自然资源统一确权登记暂行办法>的通知》(自然资发〔2019〕116号)的规定，经初步审核，拟以山西省绛县芦家坪铜矿勘查区为自然资源登记单元予以登记，现予公告，公告期为2025年12月2日-2025年12月22日。

登记单元名称	山西省绛县芦家坪铜矿勘查区		登记单元号	140000290000074	
空间范围 (坐落、四至描述)	坐落于山西省运城市绛县，临汾市翼城县。北至临汾市翼城县西闫镇大河村；东至临汾市翼城县西闫镇大河村；南至临汾市翼城县西闫镇大河村，运城市绛县卫庄镇里册峪村；西至临汾市翼城县西闫镇大河村，运城市绛县卫庄镇里册峪村。				
登记单元总面积 (公顷)	209.93		储量估算范围面积 (公顷)	1.57	
国家所有自然资源权属状况	所有权人	全民	自然资源自然状况	主要自然资源类型	铜矿等
	所有者职责履行主体	自然资源部			
	所有者职责代理履行主体	山西省人民征服		其他类型	<div></div>

如有异议，请在公告期内向山西省自然资源厅递交书面异议材料及其证明材料

地 址：太原市万柏林区望景路3号

联系电话：0351-6164284

附 件：自然资源登记单元附图(扫二维码查看)





山西省自然资源厅

关于开展“山西省石楼县东部煤炭勘查区”自然资源确权登记的公告

(首次登记)

根据《自然资源部 财政部 生态环境部 水利部 国家林业和草原局关于印发<自然资源统一确权登记暂行办法>的通知》(自然资发〔2019〕116号)的规定，经初步审核，拟以山西省石楼县东部煤炭勘查区为自然资源登记单元予以登记，现予公告，公告期为2025年12月2日-2025年12月22日。

登记单元名称	山西省石楼县东部煤炭勘查区		登记单元号	140000290000058	
空间范围 (坐落、四至描述)	坐落于山西省吕梁市石楼县，临汾市隰县。北至吕梁市石楼县罗村镇温家沟村、霍阳庄村，东山林场；东至吕梁市石楼县罗村镇马家庄村，东山林场；南至吕梁市石楼县罗村镇马家庄村，临汾市隰县下李乡梁家河村；西至吕梁市石楼县罗村镇霍阳庄村、马家庄村。				
登记单元总面积 (公顷)	1020.59		储量估算范围面积 (公顷)	1020.59	
国家所有自然资源权属状况	所有权人	全民	自然资源自然状况	主要自然资源类型	单一矿产煤炭
	所有者职责履行主体	自然资源部			
	所有者职责代理履行主体	山西省人民政府		其他类型	/

如有异议，请在公告期内向山西省自然资源厅递交书面异议材料及其证明材料

地 址：太原市万柏林区望景路3号

联系电话：0351-6164284

附 件：自然资源登记单元附图(扫二维码查看)






山西省自然资源厅

关于开展“山西省沁水煤田沁源县太岳井田”自然资源确权登记的公告

(首次登记)

根据《自然资源部 财政部 生态环境部 水利部 国家林业和草原局关于印发〈自然资源统一确权登记暂行办法〉的通知》(自然资发〔2019〕116号)的规定,经初步审核,拟以山西省沁水煤田沁源县太岳井田为自然资源登记单元予以登记,现予公告,公告期为2025年12月2日-2025年12月22日。

登记单元名称	山西省沁水煤田沁源县 太岳井田		登记单元号	140000290000024	
空间范围 (坐落、四至描述)	坐落于山西省长治市沁源县，临汾市古县。北至：长治市沁源县灵空山镇王庄村、寓仁村；东至：长治市沁源县中峪乡乌木村；南至：长治市沁源县中峪乡渣滩村、中峪村，临汾市古县北平镇黄家窑村；西至：长治市沁源县灵空山镇畅村，临汾市古县北平镇贾寨村、黄家窑村。				
登记单元总面积 (公顷)	3740.35		储量估算范围面积 (公顷)	3740.35	
国家所有自然 资源权属状况	所有权人	全民	自然资源自然状况	主要自然 资源类型	单一矿产煤炭
	所有者职责 履行主体	自然资源部			
	所有者职责 代理履行主体	山西省人民政府		其他类型	

如有异议,请在公告期内向山西省自然资源厅递交书面异议材料及其证明材料

地 址:太原市万柏林区望景路3号

联系电话:0351-6164284

附 件:自然资源登记单元附图(扫二维码查看)

