

山西省自然资源厅

关于开展“汾西县瓦窑圪塔井田”自然资源确权登记的公告

(首次登记)

根据《自然资源部 财政部 生态环境部 水利部 国家林业和草原局关于印发〈自然资源统一确权登记暂行办法〉的通知》(自然资发〔2019〕116号)的规定,经初步审核,拟以汾西县瓦窑圪塔井田为自然资源登记单元予以登记,现予公告,公告期为2025年12月8日-2025年12月26日。

登记单元名称	汾西县瓦窑圪塔井田		登记单元号	141000290000003	
空间范围 (坐落、四至描述)	坐落于山西省临汾市汾西县、霍州市。北至汾西县僧念镇师家沟村；东至霍州市白龙镇柏木沟村；南至汾西县僧念镇瓦窑疙瘩村；西至汾西县僧念镇师家沟村。				
登记单元总面积 (公顷)	1065.38		储量估算范围面积 (公顷)	1065.38	
国家所有自然资源权属状况	所有权人	全民	自然资源自然状况	主要自然资源类型	单一矿产煤炭
	所有者职责履行主体	自然资源部			
	所有者职责代理履行主体	山西省人民政府		其他类型	/

如有异议,请在公告期内向山西省自然资源厅递交书面异议材料及其证明材料

地 址:太原市万柏林区望景路3号

联系电话:0351-6164284

附 件:自然资源登记单元附图(扫二维码查看)

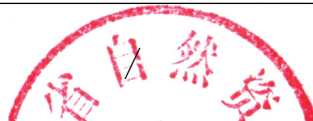


山西省自然资源厅

关于开展“霍州市王庄矿区”自然资源确权登记的公告

(首次登记)

根据《自然资源部 财政部 生态环境部 水利部 国家林业和草原局关于印发〈自然资源统一确权登记暂行办法〉的通知》(自然资发〔2019〕116号)的规定,经初步审核,拟以霍州市王庄矿区为自然资源登记单元予以登记,现予公告,公告期为2025年12月8日-2025年12月26日。

登记单元名称	霍州市王庄矿区		登记单元号	140000290000086	
空间范围 (坐落、四至描述)	山西省临汾市汾西县、霍州市，晋中市灵石县。北至临汾市汾西县永安镇神符村，霍州市退沙街道王庄村，晋中市灵石县南关镇南沟村、石柜村；东至临汾市霍州市退沙街道王庄村、什林村；南至临汾市霍州市退沙街道枣洼村、许村、什林村；西至临汾市汾西县永安镇神符村、太阳山村，霍州市退沙街道枣洼村。				
登记单元总面积 (公顷)	2249.83		储量估算范围面积 (公顷)	233.55	
国家所有自然资源权属状况	所有权人	全民	自然资源自然状况	主要自然资源类型	熔剂用灰岩等
	所有者职责履行主体	自然资源部		其他类型	
	所有者职责代理履行主体	山西省人民政府			

如有异议,请在公告期内向山西省自然资源厅递交书面异议材料及其证明材料
地 址: 太原市万柏林区望景路3号
联系电话: 0351-6164284
附 件: 自然资源登记单元附图(扫二维码查看)




山西省自然资源厅

关于开展“蒲县东河油页岩矿区”自然资源确权登记的公告

(首次登记)

根据《自然资源部 财政部 生态环境部 水利部 国家林业和草原局关于印发〈自然资源统一确权登记暂行办法〉的通知》(自然资发〔2019〕116号)的规定,经初步审核,拟以蒲县东河油页岩矿区为自然资源登记单元予以登记,现予公告,公告期为2025年12月8日-2025年12月26日。

登记单元名称	蒲县东河油页岩矿区		登记单元号	141000290000070	
空间范围 (坐落、四至描述)	坐落于山西省临汾市洪洞县、蒲县。北至蒲县克城镇梁路村，太林乡东河村；东至洪洞县山头乡东龙门村，蒲县克城镇连捷山村，太林乡东河村、太林村；南至蒲县太林乡太林村、蒲伊村；西至蒲县太林乡蒲伊村、高阁村，克城镇梁路村。				
登记单元总面积 (公顷)	4550.01		储量估算范围面积 (公顷)	1046.33	
国家所有自然资源权属状况	所有权人	全民	自然资源自然状况	主要自然资源类型	单一矿产油页岩
	所有者职责履行主体	自然资源部			
	所有者职责代理履行主体	山西省人民政府		其他类型	

如有异议,请在公告期内向山西省自然资源厅递交书面异议材料及其证明材料

地 址:太原市万柏林区望景路3号

联系电话:0351-6164284

附 件:自然资源登记单元附图(扫二维码查看)




山西省自然资源厅

关于开展“山西省汾西县下反里矿区铝土矿详查区”自然资源确权登记的公告

（首次登记）

根据《自然资源部 财政部 生态环境部 水利部 国家林业和草原局关于印发〈自然资源统一确权登记暂行办法〉的通知》（自然资发〔2019〕116号）的规定，经初步审核，拟以山西省汾西县下反里矿区铝土矿详查区为自然资源登记单元予以登记，现予公告，公告期为2025年12月8日-2025年12月26日。


登记单元名称	山西省汾西县下反里矿区铝土矿详查区		登记单元号	141034290000001	
空间范围 (坐落、四至描述)	坐落于山西省临汾市汾西县佃坪乡、邢家要乡。北至佃坪乡留峪村、圪台头村、郝家沟村；东至佃坪乡郝家沟村，邢家要乡朱洼庄村、邢家要村、宋家庄村；南至邢家要乡邢家要村、宋家庄村、东角村；西至佃坪乡留峪村，邢家要乡东角村、宋家庄村。				
登记单元总面积 (公顷)	1796.22		储量估算范围面积 (公顷)	136.99	
国家所有自然资源权属状况	所有权人	全民	自然资源自然状况	主要自然资源类型	铝土矿等
	所有者职责履行主体	自然资源部			
	所有者职责代理履行主体	山西省人民政府		其他类型	

如有异议，请在公告期内向山西省自然资源厅递交书面异议材料及其证明材料

地 址：太原市万柏林区望景路3号

联系电话：0351-6164284

附 件：自然资源登记单元附图(扫二维码查看)




山西省自然资源厅

关于开展“山西省河东煤田蒲县明珠一号煤炭详查区”自然资源确权登记的公告

(首次登记)

根据《自然资源部 财政部 生态环境部 水利部 国家林业和草原局关于印发〈自然资源统一确权登记暂行办法〉的通知》(自然资发〔2019〕116号)的规定,经初步审核,拟以山西省河东煤田蒲县明珠一号煤炭详查区为自然资源登记单元予以登记,现予公告,公告期为2025年12月8日-2025年12月26日。

登记单元名称	山西省河东煤田蒲县明珠一号煤炭详查区		登记单元号	141033290000005	
空间范围 (坐落、四至描述)	坐落于山西省临汾市蒲县薛关镇、蒲城镇、黑龙关镇、红道乡、山中乡、太林乡。北至红道乡太夫村、古坡村；东至太林乡河底村，黑龙关镇中朵村、武家沟村；南至蒲城镇刁口村；西至山中乡金定村。				
登记单元总面积 (公顷)	35191.38		储量估算范围面积 (公顷)	35191.29	
国家所有自然资源权属状况	所有权人	全民	自然资源自然状况	主要自然资源类型	单一矿产煤炭
	所有者职责履行主体	自然资源部			
	所有者职责代理履行主体	山西省人民政府		其他类型	

如有异议,请在公告期内向山西省自然资源厅递交书面异议材料及其证明材料

地 址: 太原市万柏林区望景路3号

联系电话: 0351-6164284

附 件: 自然资源登记单元附图(扫二维码查看)




山西省自然资源厅

关于开展“山西省河东煤田蒲县薛关勘查区”自然资源确权登记的公告

(首次登记)

根据《自然资源部 财政部 生态环境部 水利部 国家林业和草原局关于印发〈自然资源统一确权登记暂行办法〉的通知》(自然资发〔2019〕116号)的规定,经初步审核,拟以山西省河东煤田蒲县薛关勘查区为自然资源登记单元予以登记,现予公告,公告期为2025年12月8日-2025年12月26日。

登记单元名称	山西省河东煤田蒲县薛关勘查区		登记单元号	141000290000028	
空间范围 (坐落、四至描述)	坐落于山西省临汾市蒲县、大宁县、隰县。北至隰县午城镇上司徒村、下司徒村；东至蒲县红道乡古坡村；南至蒲县山中乡川南岭村、金定村；西至大宁县三多乡岢西村。				
登记单元总面积 (公顷)	37283.80		储量估算范围面积 (公顷)	37281.84	
国家所有自然资源权属状况	所有权人	全民	自然资源自然状况	主要自然资源类型	单一矿产煤炭
	所有者职责履行主体	自然资源部			
	所有者职责代理履行主体	山西省人民政府		其他类型	

如有异议,请在公告期内向山西省自然资源厅递交书面异议材料及其证明材料

地 址:太原市万柏林区望景路3号

联系电话:0351-6164284

附 件:自然资源登记单元附图(扫二维码查看)




山西省自然资源厅

关于开展“山西省河津市北部煤炭勘查区”自然资源确权登记的公告

（首次登记）

根据《自然资源部 财政部 生态环境部 水利部 国家林业和草原局关于印发〈自然资源统一确权登记暂行办法〉的通知》（自然资发〔2019〕116号）的规定，经初步审核，拟以山西省河津市北部煤炭勘查区为自然资源登记单元予以登记，现予公告，公告期为2025年12月8日-2025年12月26日。


登记单元名称	山西省河津市北部煤炭勘查区		登记单元号	140000290000075	
空间范围 (坐落、四至描述)	坐落于山西省运城市河津市，临汾市乡宁县。北至运城市河津市下化乡杜家湾村；东至运城市河津市下化乡杜家湾村；南至运城市河津市下化乡上岭村；西至运城市河津市下化乡南桑峪村。				
登记单元总面积 (公顷)	1540.07		储量估算范围面积 (公顷)	1540.07	
国家所有自然资源权属状况	所有权人	全民	自然资源自然状况	主要自然资源类型	单一矿产煤炭
	所有者职责履行主体	自然资源部			
	所有者职责代理履行主体	山西省人民政府		其他类型	

如有异议，请在公告期内向山西省自然资源厅递交书面异议材料及其证明材料

地 址：太原市万柏林区望景路3号

联系电话：0351-6164284

附 件：自然资源登记单元附图(扫二维码查看)




山西省自然资源厅

关于开展“山西省霍东矿区沁源县霍东找煤区（沁源段）”自然资源确权登记的公告

（首次登记）

根据《自然资源部 财政部 生态环境部 水利部 国家林业和草原局关于印发<自然资源统一确权登记暂行办法>的通知》（自然资发〔2019〕116号）的规定，经初步审核，拟以山西省霍东矿区沁源县霍东找煤区（沁源段）为自然资源登记单元予以登记，现予公告，公告期为2025年12月8日-2025年12月26日。


登记单元名称	山西省霍东矿区沁源县霍东找煤区（沁源段）		登记单元号	140000290000023	
空间范围 (坐落、四至描述)	坐落于山西省长治市沁源县、临汾市古县。北至长治市沁源县韩洪乡富村、下窑村、杭村、下务头村；东至长治市沁源县李元镇崔庄村、半沟村、新章村；南至长治市沁源县灵空山镇畅村；西至长治市沁源县灵空山镇杆子坪村、西务村。				
登记单元总面积 (公顷)	15197.28		储量估算范围面积 (公顷)	15197.28	
国家所有自然资源权属状况	所有权人	全民	自然资源自然状况	主要自然资源类型	单一矿产煤炭
	所有者职责履行主体	自然资源部		其他类型	
	所有者职责代理履行主体	山西省人民政府			

如有异议，请在公告期内向山西省自然资源厅递交书面异议材料及其证明材料

地 址：太原市万柏林区望景路3号

联系电话：0351-6164284

附 件：自然资源登记单元附图(扫二维码查看)

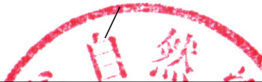


山西省自然资源厅

关于开展“山西省霍州矿区汾西县西煤炭勘查区”自然资源确权登记的公告

(首次登记)

根据《自然资源部 财政部 生态环境部 水利部 国家林业和草原局关于印发〈自然资源统一确权登记暂行办法〉的通知》(自然资发〔2019〕116号)的规定,经初步审核,拟以山西省霍州矿区汾西县西煤炭勘查区为自然资源登记单元予以登记,现予公告,公告期为2025年12月8日-2025年12月26日。

登记单元名称	山西省霍州矿区汾西县西煤炭 勘查区		登记单元号	141000290000001	
空间范围 (坐落、四至描述)	坐落于山西省临汾市汾西县、蒲县、霍州市。北至汾西县对竹镇王家庄村；东至汾西县僧念镇瓦窑疙瘩村；南至汾西县僧念镇薛家庄村；西至蒲县克城镇东辛庄村、北辛庄村，汾西县邢家要乡东角村，佃坪乡留峪村。				
登记单元总面积 (公顷)	5617.98		储量估算范围面积 (公顷)	2675.22	
国家所有自然 资源权属状况	所有权人	全民	自然资源自然状况	主要自然 资源类型	单一矿产煤炭
	所有者职责 履行主体	自然资源部			
	所有者职责 代理履行主体	山西省人民政府		其他类型	

如有异议,请在公告期内向山西省自然资源厅递交书面异议材料及其证明材料
地 址:太原市万柏林区望景路3号
联系电话:0351-6164284
附 件:自然资源登记单元附图(扫二维码查看)




山西省自然资源厅

关于开展“山西省霍州矿区洪洞县北宜昌井田”自然资源确权登记的公告

(首次登记)

根据《自然资源部 财政部 生态环境部 水利部 国家林业和草原局关于印发〈自然资源统一确权登记暂行办法〉的通知》(自然资发〔2019〕116号)的规定,经初步审核,拟以山西省霍州矿区洪洞县北宜昌井田为自然资源登记单元予以登记,现予公告,公告期为2025年12月8日-2025年12月26日。

登记单元名称	山西省霍州矿区洪洞县北宜昌井田		登记单元号	141000290000020	
空间范围 (坐落、四至描述)	坐落于山西省临汾市洪洞县、霍州市。北至霍州市辛置镇北益昌村；东至洪洞县赵城镇下跑蹄村；南至洪洞县赵城镇下跑蹄村；西至洪洞县赵城镇石滩村。				
登记单元总面积 (公顷)	421.21		储量估算范围面积 (公顷)	293.30	
国家所有自然资源权属状况	所有权人	全民	自然资源自然状况	主要自然资源类型	单一矿产煤炭
	所有者职责履行主体	自然资源部			
	所有者职责代理履行主体	山西省人民政府		其他类型	

如有异议,请在公告期内向山西省自然资源厅递交书面异议材料及其证明材料

地 址:太原市万柏林区望景路3号

联系电话:0351-6164284

附 件:自然资源登记单元附图(扫二维码查看)




山西省自然资源厅

关于开展“山西省霍州矿区洪洞县万安井田”自然资源确权登记的公告

(首次登记)

根据《自然资源部 财政部 生态环境部 水利部 国家林业和草原局关于印发〈自然资源统一确权登记暂行办法〉的通知》(自然资发〔2019〕116号)的规定,经初步审核,拟以山西省霍州矿区洪洞县万安井田为自然资源登记单元予以登记,现予公告,公告期为2025年12月8日-2025年12月26日。

登记单元名称	山西省霍州矿区洪洞县万安井田		登记单元号	141000290000021	
空间范围 (坐落、四至描述)	坐落于山西省临汾市洪洞县、汾西县、霍州市。北至霍州市辛置镇郭庄村；东至洪洞县堤村乡杨洼庄村；南至洪洞县万安镇石家垣村、垣上村；西至洪洞县左木乡霍家庄村。				
登记单元总面积 (公顷)	23537.72		储量估算范围面积 (公顷)	20727.00	
国家所有自然资源权属状况	所有权人	全民	自然资源自然状况	主要自然资源类型	单一矿产煤炭
	所有者职责履行主体	自然资源部			
	所有者职责代理履行主体	山西省人民政府		其他类型	

如有异议,请在公告期内向山西省自然资源厅递交书面异议材料及其证明材料

地 址:太原市万柏林区望景路3号


联系电话:0351-6164284

附 件:自然资源登记单元附图(扫二维码查看)




山西省自然资源厅
关于开展“山西省霍州市什林铝土矿区”自然资源确权登记的公告
(首次登记)

根据《自然资源部 财政部 生态环境部 水利部 国家林业和草原局关于印发<自然资源统一确权登记暂行办法>的通知》(自然资发〔2019〕116号)的规定,经初步审核,拟以山西省霍州市什林铝土矿区为自然资源登记单元予以登记,现予公告,公告期为2025年12月8日-2025年12月26日。

登记单元名称	山西省霍州市什林铝土矿区		登记单元号	140000290000085	
空间范围 (坐落、四至描述)	坐落于山西省临汾市霍州市、汾西县，晋中市灵石县。北至临汾市霍州市退沙街道王庄村，师庄乡曹洼山村，晋中市灵石县南关镇石柜村、南沟村、王家岭村；东至临汾市霍州市退沙街道什林村，师庄乡白山村、赵洼山村、曹洼山村；南至临汾市霍州市退沙街道什林村、许村、枣洼村；西至临汾市霍州市退沙街道枣洼村、汾西县飞地，汾西县永安镇太阳山村、神符村，晋中市灵石县南关镇南沟村、王家岭村。				
登记单元总面积 (公顷)	2249.82		储量估算范围面积 (公顷)	306.01	
国家所有自然资源权属状况	所有权人	全民	自然资源自然状况	主要自然资源类型	单一矿产铝土矿
	所有者职责履行主体	自然资源部		其他类型	
	所有者职责代理履行主体	山西省人民政府			

如有异议,请在公告期内向山西省自然资源厅递交书面异议材料及其证明材料
地 址:太原市万柏林区望景路3号
联系电话:0351-6164284
附 件:自然资源登记单元附图(扫二维码查看)



山西省自然资源厅

关于开展“山西省隰县正佳煤炭勘查区”自然资源确权登记的公告
(首次登记)

根据《自然资源部 财政部 生态环境部 水利部 国家林业和草原局关于印发〈自然资源统一确权登记暂行办法〉的通知》(自然资发〔2019〕116号)的规定，经初步审核，拟以山西省隰县正佳煤炭勘查区为自然资源登记单元予以登记，现予公告，公告期为2025年12月8日-2025年12月26日。

登记单元名称	山西省隰县正佳煤炭勘查区		登记单元号	140000290000064	
空间范围 (坐落、四至描述)	坐落于山西省临汾市隰县，吕梁市石楼县。北至吕梁市石楼县罗村镇霍阳庄村，临汾市隰县下李乡梁家河村；东至临汾市隰县下李乡梁家河村；南至临汾市隰县下李乡梁家河村；西至吕梁市石楼县罗村镇霍阳庄村。				
登记单元总面积 (公顷)	531.87		储量估算范围面积 (公顷)	531.87	
国家所有自然资源权属状况	所有权人	全民	自然资源自然状况	主要自然资源类型	单一矿产煤炭
	所有者职责履行主体	自然资源部			
	所有者职责代理履行主体	山西省人民政府		其他类型	/

如有异议，请在公告期内向山西省自然资源厅递交书面异议材料及其证明材料
地 址：太原市万柏林区望景路3号
联系电话：0351-6164284
附 件：自然资源登记单元附图(扫二维码查看)

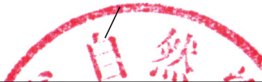


山西省自然资源厅

关于开展“山西省乡宁矿区大宁县三多普查区”自然资源确权登记的公告

(首次登记)

根据《自然资源部 财政部 生态环境部 水利部 国家林业和草原局关于印发〈自然资源统一确权登记暂行办法〉的通知》(自然资发〔2019〕116号)的规定,经初步审核,拟以山西省乡宁矿区大宁县三多普查区为自然资源登记单元予以登记,现予公告,公告期为2025年12月8日-2025年12月26日。

登记单元名称	山西省乡宁矿区大宁县三多普查区		登记单元号	141000290000031	
空间范围 (坐落、四至描述)	坐落于山西省临汾市大宁县、蒲县、吉县。北至大宁县三多乡峨西村；东至蒲县山中乡川南岭村；南至山西省吕梁山国有林管理局屯里林场；西至山西人祖山省级自然保护区管理局。				
登记单元总面积 (公顷)	34094.61		储量估算范围面积 (公顷)	34094.61	
国家所有自然资源权属状况	所有权人	全民	自然资源自然状况	主要自然资源类型	单一矿产煤炭
	所有者职责履行主体	自然资源部			
	所有者职责代理履行主体	山西省人民政府		其他类型	

如有异议,请在公告期内向山西省自然资源厅递交书面异议材料及其证明材料

地 址:太原市万柏林区望景路3号

联系电话:0351-6164284


附 件:自然资源登记单元附图(扫二维码查看)



山西省自然资源厅

关于开展“山西省乡宁矿区河津市王家岭精查区（河津段）”自然资源确权登记的公告
（首次登记）

根据《自然资源部 财政部 生态环境部 水利部 国家林业和草原局关于印发〈自然资源统一确权登记暂行办法〉的通知》（自然资发〔2019〕116号）的规定，经初步审核，拟以山西省乡宁矿区河津市王家岭精查区（河津段）为自然资源登记单元予以登记，现予公告，公告期为2025年12月8日-2025年12月26日。

登记单元名称	山西省乡宁矿区河津市王家岭精查区（河津段）		登记单元号	140000290000089	
空间范围 (坐落、四至描述)	坐落于山西省运城市河津市，临汾市乡宁县。北至临汾市乡宁县枣岭乡可润村；东至临汾市乡宁县西坡镇赵家圪垛村；南至运城市河津市下化乡下院村；西至运城市河津市下化乡南桑峪村。				
登记单元总面积 (公顷)	3669.94		储量估算范围面积 (公顷)	3669.94	
国家所有自然资源权属状况	所有权人	全民	自然资源自然状况	主要自然资源类型	单一矿产煤炭
	所有者职责履行主体	自然资源部			
	所有者职责代理履行主体	山西省人民政府		其他类型	

如有异议，请在公告期内向山西省自然资源厅递交书面异议材料及其证明材料

地 址：太原市万柏林区望景路3号

联系电话：0351-6164284

附 件：自然资源登记单元附图(扫二维码查看)




山西省自然资源厅

关于开展“山西省乡宁矿区蒲县乔家湾详查区（临汾段）”自然资源确权登记的公告

（首次登记）

根据《自然资源部 财政部 生态环境部 水利部 国家林业和草原局关于印发〈自然资源统一确权登记暂行办法〉的通知》（自然资发〔2019〕116号）的规定，经初步审核，拟以山西省乡宁矿区蒲县乔家湾详查区（临汾段）为自然资源登记单元予以登记，现予公告，公告期为2025年12月8日-2025年12月26日。

登记单元名称	山西省乡宁矿区蒲县乔家湾详查区（临汾段）		登记单元号	141000290000026	
空间范围 （坐落、四至描述）	坐落于山西省临汾市蒲县、洪洞县、尧都区。北至尧都区一平垣乡核桃凹村；东至洪洞县左木乡王家坪村；南至尧都区枕头乡枕头村、王斗村；西至尧都区枕头乡仪上村。				
登记单元总面积 （公顷）	22969.75		储量估算范围面积 （公顷）	16221.18	
国家所有自然资源权属状况	所有权人	全民	自然资源自然状况	主要自然资源类型	单一矿产煤炭
	所有者职责履行主体	自然资源部			
	所有者职责代理履行主体	山西省人民政府		其他类型	

如有异议，请在公告期内向山西省自然资源厅递交书面异议材料及其证明材料

地 址：太原市万柏林区望景路3号

联系电话：0351-6164284

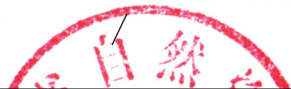
附 件：自然资源登记单元附图(扫二维码查看)



山西省自然资源厅

关于开展“山西省乡宁矿区乡宁县王家岭精查区（乡宁段）”自然资源确权登记的公告
（首次登记）

根据《自然资源部 财政部 生态环境部 水利部 国家林业和草原局关于印发〈自然资源统一确权登记暂行办法〉的通知》（自然资发〔2019〕116号）的规定，经初步审核，拟以山西省乡宁矿区乡宁县王家岭精查区（乡宁段）为自然资源登记单元予以登记，现予公告，公告期为2025年12月8日-2025年12月26日。

登记单元名称	山西省乡宁矿区乡宁县王家岭精查区（乡宁段）		登记单元号	140000290000035	
空间范围 (坐落、四至描述)	坐落于山西省临汾市乡宁县，运城市河津市。北至临汾市乡宁县昌宁镇龙鼻村；东至临汾市乡宁县尉庄乡堡子村；南至运城市河津市下化乡周家湾村；西至临汾市乡宁县枣岭乡师家滩村。				
登记单元总面积 (公顷)	21525.05		储量估算范围面积 (公顷)	21525.05	
国家所有自然资源权属状况	所有权人	全民	自然资源自然状况	主要自然资源类型	单一矿产煤炭
	所有者职责履行主体	自然资源部			
	所有者职责代理履行主体	山西省人民政府		其他类型	


如有异议，请在公告期内向山西省自然资源厅递交书面异议材料及其证明材料
地 址：太原市万柏林区望景路3号
联系电话：0351-6164284
附 件：自然资源登记单元附图(扫二维码查看)



山西省自然资源厅

关于开展“山西省乡宁矿区乡宁县赵家湾普查区（乡宁段）”自然资源确权登记的公告
（首次登记）

根据《自然资源部 财政部 生态环境部 水利部 国家林业和草原局关于印发〈自然资源统一确权登记暂行办法〉的通知》（自然资发〔2019〕116号）的规定，经初步审核，拟以山西省乡宁矿区乡宁县赵家湾普查区（乡宁段）为自然资源登记单元予以登记，现予公告，公告期为2025年12月8日-2025年12月26日。

登记单元名称	山西省乡宁矿区乡宁县赵家湾普查区（乡宁段）		登记单元号	141000290000010	
空间范围 （坐落、四至描述）	坐落于山西省临汾市乡宁县、尧都区。北至乡宁县台头镇李子坪村；东至乡宁县台头镇李子坪村；南至乡宁县尉庄乡新山水村、天池村；西至乡宁县尉庄乡会界头村。				
登记单元总面积 （公顷）	33433.77		储量估算范围面积 （公顷）	33433.77	
国家所有自然资源权属状况	所有权人	全民	自然资源自然状况	主要自然资源类型	单一矿产煤炭
	所有者职责履行主体	自然资源部			
	所有者职责代理履行主体	山西省人民政府		其他类型	<div></div> /

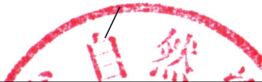
如有异议，请在公告期内向山西省自然资源厅递交书面异议材料及其证明材料
地 址：太原市万柏林区望景路3号
联系电话：0351-6164284
附 件：自然资源登记单元附图(扫二维码查看)



山西省自然资源厅

关于开展“山西省乡宁矿区尧都区赵家湾普查区（临汾段）”自然资源确权登记的公告
（首次登记）

根据《自然资源部 财政部 生态环境部 水利部 国家林业和草原局关于印发〈自然资源统一确权登记暂行办法〉的通知》（自然资发〔2019〕116号）的规定，经初步审核，拟以山西省乡宁矿区尧都区赵家湾普查区（临汾段）为自然资源登记单元予以登记，现予公告，公告期为2025年12月8日-2025年12月26日。


登记单元名称	山西省乡宁矿区尧都区赵家湾普查区（临汾段）		登记单元号	141000290000024	
空间范围 （坐落、四至描述）	坐落于山西省临汾市尧都区、吉县、乡宁县、蒲县。北至蒲县蒲城镇刁口村，尧都区枕头乡东安村；东至尧都区枕头乡靳家川村；南至乡宁县台头镇李子坪村；西至山西省吕梁山国有林管理局屯里林场。				
登记单元总面积 （公顷）	7032.45		储量估算范围面积 （公顷）	7023.78	
国家所有自然资源权属状况	所有权人	全民	自然资源自然状况	主要自然资源类型	单一矿产煤炭
	所有者职责履行主体	自然资源部			
	所有者职责代理履行主体	山西省人民政府		其他类型	

如有异议，请在公告期内向山西省自然资源厅递交书面异议材料及其证明材料

地 址：太原市万柏林区望景路3号

联系电话：0351-6164284

附 件：自然资源登记单元附图(扫二维码查看)

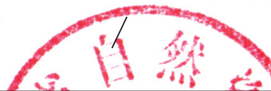


山西省自然资源厅

关于开展“山西省乡宁矿区运城市寺塔煤炭勘查区”自然资源确权登记的公告

(首次登记)

根据《自然资源部 财政部 生态环境部 水利部 国家林业和草原局关于印发〈自然资源统一确权登记暂行办法〉的通知》（自然资发〔2019〕116号）的规定，经初步审核，拟以山西省乡宁矿区运城市寺塔煤炭勘查区为自然资源登记单元予以登记，现予公告，公告期为2025年12月8日-2025年12月26日。

登记单元名称	山西省乡宁矿区运城市寺塔煤炭勘查区		登记单元号	140000290000088	
空间范围 (坐落、四至描述)	坐落于山西省运城市河津市，临汾市乡宁县。北至临汾市乡宁县枣岭乡史家沟村；东至临汾市乡宁县枣岭乡桃子院村；南至运城市河津市下化乡南桑峪村；西至临汾市乡宁县枣岭乡史家沟村。				
登记单元总面积 (公顷)	1585.03		储量估算范围面积 (公顷)	1520.55	
国家所有自然资源权属状况	所有权人	全民	自然资源自然状况	主要自然资源类型	单一矿产煤炭
	所有者职责履行主体	自然资源部			
	所有者职责代理履行主体	山西省人民政府		其他类型	

如有异议，请在公告期内向山西省自然资源厅递交书面异议材料及其证明材料

地 址：太原市万柏林区望景路3号

联系电话：0351-6164284

附 件：自然资源登记单元附图(扫二维码查看)




山西省自然资源厅

关于开展“山西省乡宁县井窑沟铝土矿普查区”自然资源确权登记的公告

(首次登记)

根据《自然资源部 财政部 生态环境部 水利部 国家林业和草原局关于印发〈自然资源统一确权登记暂行办法〉的通知》(自然资发〔2019〕116号)的规定,经初步审核,拟以山西省乡宁县井窑沟铝土矿普查区为自然资源登记单元予以登记,现予公告,公告期为2025年12月8日-2025年12月26日。

登记单元名称	山西省乡宁县井窑沟铝土矿普查区		登记单元号	141000290000057	
空间范围 (坐落、四至描述)	坐落于山西省临汾市尧都区、乡宁县。北至乡宁县光华镇土窑村、坂头村；东至乡宁县光华镇北家村；南至乡宁县光华镇北家村、苗峪村、七郎庙村、陡坡村、土霍村；西至乡宁县光华镇土窑村、坂头村、西坡村、光华村、上窑村、土霍村、台头镇桃花山村。				
登记单元总面积 (公顷)	3608.58		储量估算范围面积 (公顷)	299.37	
国家所有自然资源权属状况	所有权人	全民	自然资源自然状况	主要自然资源类型	铝土矿等
	所有者职责履行主体	自然资源部			
	所有者职责代理履行主体	山西省人民政府		其他类型	

如有异议,请在公告期内向山西省自然资源厅递交书面异议材料及其证明材料

地 址:太原市万柏林区望景路3号

联系电话:0351-6164284

附 件:自然资源登记单元附图(扫二维码查看)

